

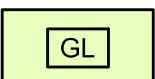


Flächenwidmungsplan der Gemeinde
Hüttschlag

Teiländerung Oberkarteis

Legende (nur Änderungsbereich)

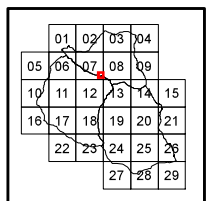
-  Planungsbereich
-  Dorfgebiete (§ 30 Abs 1 Z 5)
..JA (N) Aufschließungsgebiet Naturgefahren
-  Ländliche Gebiete – GLG
(§ 36 Abs 1 Z 1)

Übersichtsplan

M 1:2 500



Vermerk digitale Katastral-
mappe (DKM): (c) Bundes-
amt für Eich- und Ver-
messungswesen in Wien



allee 42 landschaftsarchitekten gmbh & co kg
ingenieurbüro für landschafts- und raumplanung
hofhaymer allee 42 • 5020 salzburg
t: +43 662 84 53 32 • f: dw-20
m: office@allee42.at • www.allee42.at

GZ 413 FWTA 29/24-128
Salzburg, am 17.09.2024