


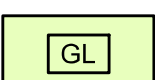


Flächenwidmungsplan der Gemeinde
Hüttschlag

Teiländerung Wolfau-Kendlbacher

Legende (nur Änderungsbereich)

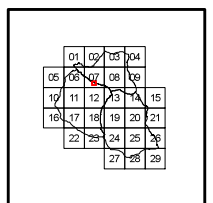
-  Planungsbereich
-  erweitere Wohngebiete
(§ 30 Abs 1 Z 2)
-  Dorfgebiete
(§ 30 Abs 1 Z 5)
-  Ländliche Gebiete – GLG
(§ 36 Abs 1 Z 1)

M 1:2 500



Vermerk digitale Katastral-
mappe (DKM): (c) Bundes-
amt für Eich- und Ver-
messungswesen in Wien

Übersichtsplan



allee 42 landschaftsarchitekten gmbh & co kg
ingenieurbüro für landschafts- und raumplanung
hofhaymer allee 42 • 5020 salzburg
t: +43 662 84 53 32 • f: dw-20
m: office@allee42.at • www.allee42.at

GZ 413 FWTA 27/21-213
Salzburg, am 20.12.2021