





Flächenwidmungsplan der Gemeinde
Hüttschlag

Teiländerung Aschreitsiedlung

Legende (nur Änderungsbereich)

- 
Planungsbereich
- 
erweiterte Wohngebiete (§ 30 Abs 1 Z 2)
..L1 Kenntlichmachung Lärm
- 
Immissionsschutzstreifen – GIS
(§ 36 Abs 1 Z 11)
- 
Befristung mit Index-Nummer
(§ 27 Abs 7 bzw. § 29 Abs 2)

M 1:2 500



Vermerk digitale Katastral-
mappe (DKM): (c) Bundes-
amt für Eich- und Ver-
messungswesen in Wien

Übersichtsplan

01	02	03	04
05/06	07	08	09
10	11	12	13
14	15	16	17
18	19	20	21
22	23	24	25
26	27	28	29



allee 42 landschaftsarchitekten gmbh & co kg
ingenieurbüro für landschafts- und raumplanung
hofhaymer allee 42 • 5020 salzburg
t: +43 662 84 53 32 • f: dw-20
m: office@allee42.at • www.allee42.at

GZ 413 FWTA 30/24-129
Salzburg, am 12.09.2024