







Flächenwidmungsplan der Gemeinde
Hüttschlag

Teiländerung Lengauer Steinmann

Legende (nur Änderungsbereich)

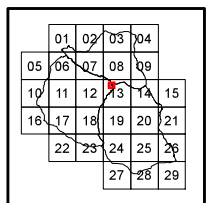
- 
Planungsbereich
- 
Befristung mit Index-Nummer
(§ 27 Abs 7 bzw. § 29 Abs 2)
- 
erweiterte Wohngebiete (§ 30 Abs 1 Z 2)
../L Kennzeichnung Lärm
../L1 Kenntlichmachung Lärm
- 
Wichtige Verkehrsflächen der Gemeinde
(§ 35 Abs 1)
- 
Immissionsschutzstreifen – GIS
(§ 36 Abs 1 Z 11)
- 
Planfreistellung von Flächen, für welche
kein Bebauungsplan erforderlich ist

M 1:2 500



Vermerk digitale Katastral-
mappe (DKM): (c) Bundes-
amt für Eich- und Ver-
messungswesen in Wien

Übersichtsplan



allee 42 landschaftsarchitekten gmbh & co kg
ingenieurbüro für landschafts- und raumplanung
hofhaymer allee 42 • 5020 salzburg
t: +43 662 84 53 32 • f: dw-20
m: office@allee42.at • www.allee42.at

GZ 413 FWTA 28/24-127
Salzburg, am 13.09.2024