





Flächenwidmungsplan der Gemeinde
Hüttschlag

Teiländerung Hüttenwirt

Legende (nur Änderungsbereich)

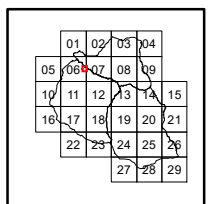
-  Planungsbereich
-  Kerngebiete
(§ 30 Abs 1 Z 3)
-  Planfreistellung von Flächen, für welche
kein Bebauungsplan erforderlich ist
-  Befristung mit Index-Nummer
(§ 27 Abs 7 bzw. § 29 Abs 2)

M 1:2 500



Vermerk digitale Katastral-
mappe (DKM): (c) Bundes-
amt für Eich- und Ver-
messungswesen in Wien

Übersichtsplan



allee 42 landschaftsarchitekten gmbh & co kg
ingenieurbüro für landschafts- und raumplanung
hofhaymer allee 42 • 5020 salzburg
t: +43 662 84 53 32 • f: dw-20
m: office@allee42.at • www.allee42.at

GZ 413 FWTA 22/18-028
Salzburg, am 19.01.2023